Pelgrimswegen in het Noorden

Pelgrimswegen naar Rome

Ontmoetingsdag 's-Hertogenbosch 16 november 2019

Luc Gregoir

Op het menu

Stukje geschiedenis

Het Noorse netwerk

Denemarken

Van Denemarken naar Noorwegen

Paden in Noorwegen

Onderweg

Referenties

www.pelgrimswegen.nl
www.lucgregoir.be

Deze presentatie kwam tot stand dankzij de hulp van

- Marleen B. en
- Christien C. en Siebren

  aangenaam gezelschap onderweg en in de herberg

  & voor het gebruiken van hun foto's

Blog Christien C. en Siebren

Een stukje geschiedenis

- Pytheas

Vertrekt in de 4de eeuw vC

uit Grieks Massalia,

het huidige Marseille

En beland in wat hij Thule noemt

En keert terug langs de Oostzee

THULE ?

Trondheim?

SKANNES

Hemodes

Orkas

Thanais

SCYTHES

IERNE

BRITANNIA

Abalus

Corbilo

Burdigala

Massalia

La Corogne

IBERIA

Gades

Colonnes d'Herakles

© Kamisphère 2014

De nadagen van Rome

- *The contact between Germanic tribes and Romans can be divided into four aspects as defined by archaeologist Are Kolberg[1]:* ***the military aspect, the trade aspect, the gift aspect and the plunder aspect****. All these aspects give probable answers as to how and why Roman objects got into Germanic hands, and why a vast amount of Roman objects still can be found as far north as Norway.*

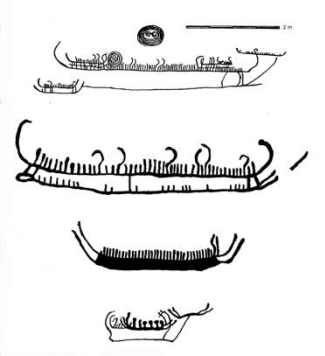



De vikingtijd

Harald blauwtand (910 – 986)
brengt Christendom vanuit Groot Britanië naar Denemarken, hij resideert in Jelling
Probeert dit ook in Noorwegen maar zonder veel succes.
Olav II (995 – 1030)
Land in Larvik en verenigd de Noorse koningrijken,
Bischop Grimkell verklaart hem (informeel) als Heilig

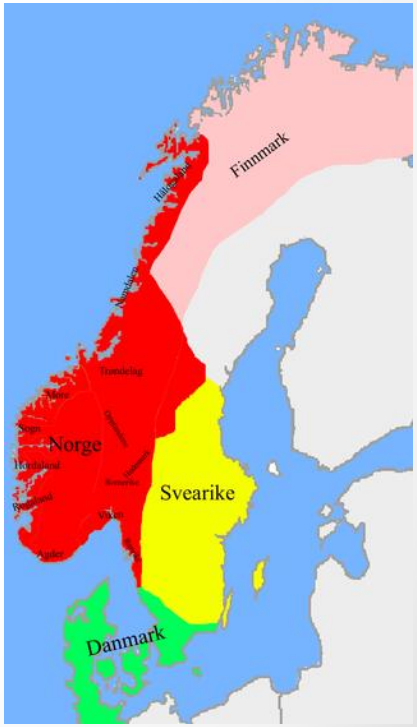

Pelgrims naar Noord & Zuid

- De handelswegen verliezen hun belang in de Viking tijdperk (7de-10de eeuw) wanneer de focus op de zeeroutes komt te liggen
- Tijdens de kruistochten en na de centralisatie van Denemarken en Noorwegen krijgen de oude wegen terug hun belang als militaire wegen
- In de volgende eeuwen wordt de functie van deze wegen voor handel en pelgrimage naar Jeruzalem, Rome en Compostella Noorse kerk zich aansluit bij de reformatie worden de pelgrimages verboden maar de legendes blijven leven
- Einde van het vorig milium krijgen de pelgrimswegen in het Noorden een nieuw leven met hulp van Europa

De weg naar het noorden

Route & gebruikte gidsen

van	tot	route (als +/- richtsnoer)	gids
Kortrijk	Lennik	GR5A	Grote Route Paden
Lennik	Meldert	GR 512	Grote Route Paden
Meldert	Rutten	GR 128	Grote Route Paden
Rutten	Thorn	Via Limburgica	Vlaams Compostelagenootschap
Thorn	Kevelaer	Jacobsweg Nieumeghen	Jacobswegen Nederland deel 2
Kevelaer/Kalkar	Nijmegen	Jakobsweg 4	Jakobswege Rheinland Bachem Verlag
Nijmegen	Doesburg	Jacobsweg Nieumeghen	Jacobswegen Nederland deel 2
Doesburg	Oldenzaal	Jacobsweg Audenzeel	Jacobswegen Nederland deel 2
Oldenzaal	Rheine	Handelsweg	Handelsweg Karte 2 - Euregio
Rheine	Osnabrück	Handelsweg	Handelsweg Karte 1 - Euregio
Osnabrück	Bremen	Jakobsweg/Pickerweg	Jakobsweg Bremen-Köln Outdoor
Bremen	Hamburg	Via Baltica	Jakobsweg Via Baltica Outdoor
Hamburg	Padborg	Ochsenweg	Ochsenweg (fietsroute Bikeline)
Padborg	Frederikshavn	Hærvejen	kaartenmap via website of toerisme DK
Oslo	Trondheim	Gudbrandsdalleden	gids Ria Warmerdam

Informatie van de tocht van Paul De Marez 2700 km / 110 dagen

Mijn aanlooproute

LaStradaANord.blogspot.com

De Danevirken

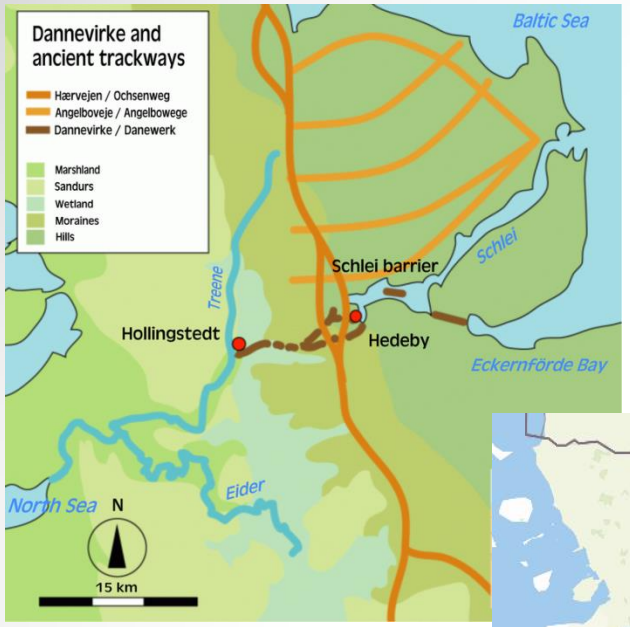

Scheidingswal 30 km lang 30 meter breed en 15 meter hoog uit de achtste eeuw die Jutland afsluit met het zuiden

Duitsland-Denemarken

Ossenweg van de Elbe tot de huidige grens met Denemarken



Haervejen van Padborg
Tot Viborg
(Historisch traject)

Haervejen van Viborg richting Noorwegen

Het Haervejen pad

Ochsenweg & Haervejen

Van de Wendel bij Hamburg tot Noord Jutland

- In Duitsland Ossenweg (250km)
- In Denemarken Haervejen (legerweg) (
- Website (Dk.En/Dk)
- Wordt zowel N-Z als Z-N gelopen
- Vooral veel Scandinaviërs
- Ten N van Viborg kleinschalliger

Interactieve Kaart: kort.haervej.dk
Hostels In duitsland niet uitgebouwd, wel JH
www.haervej.com
100 DDK per nacht / Soms duurder
Kookgelegenheid
Plaats om paard te stallen

Oude kerken in zuid Scandinavië

In de 12de eeuw worden 2000 kerken gebouwd door Koning Niels met toelating van het bisdom Lund

Shelters

Shelters

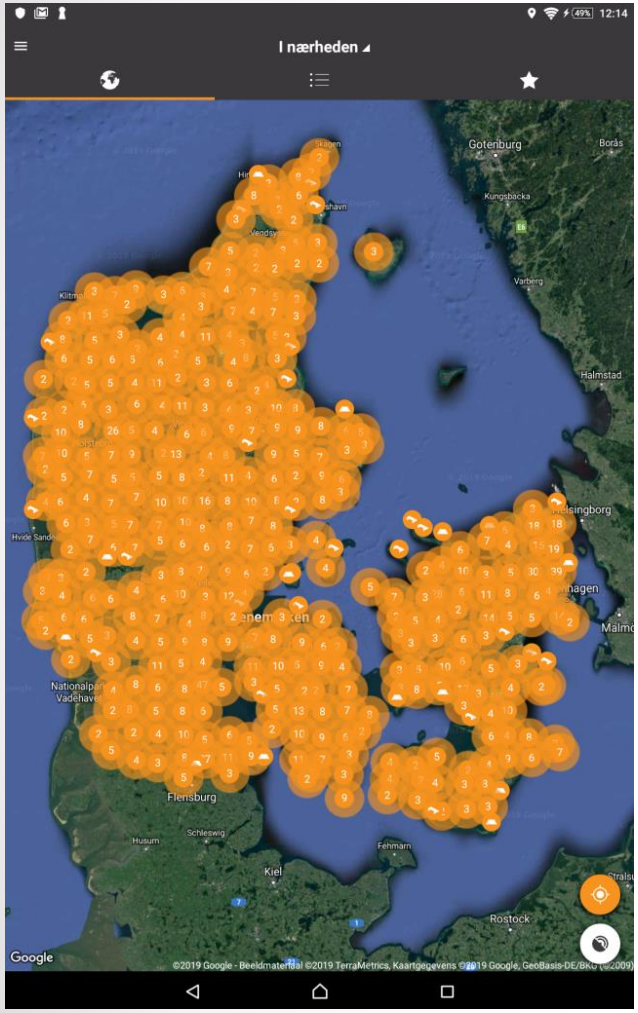

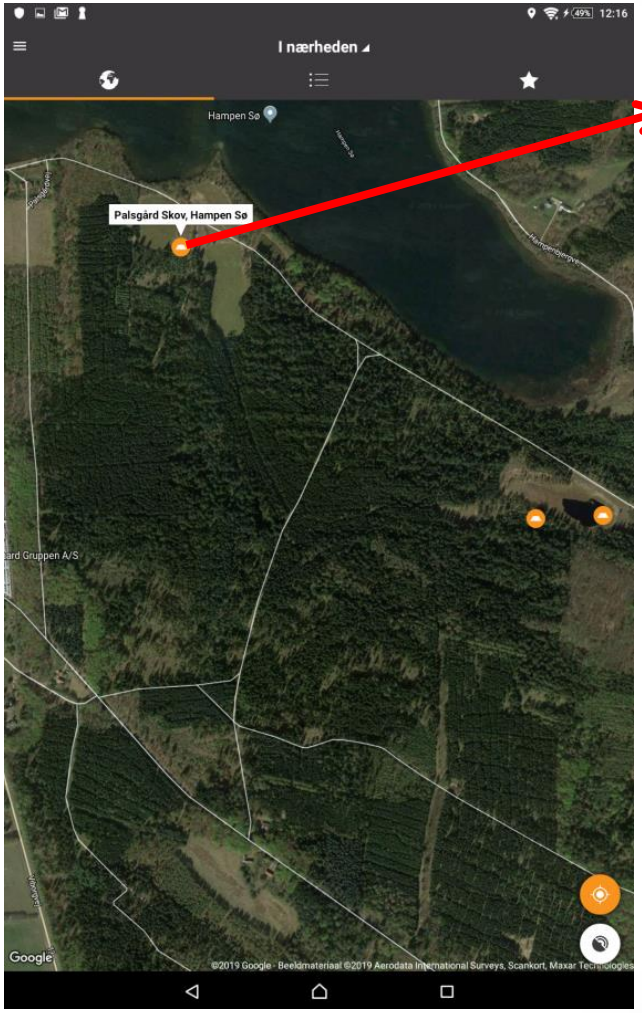

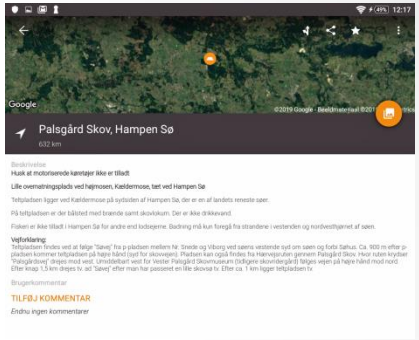

http://shelterapp.dk/

Van Denemarken naar Noorwegen

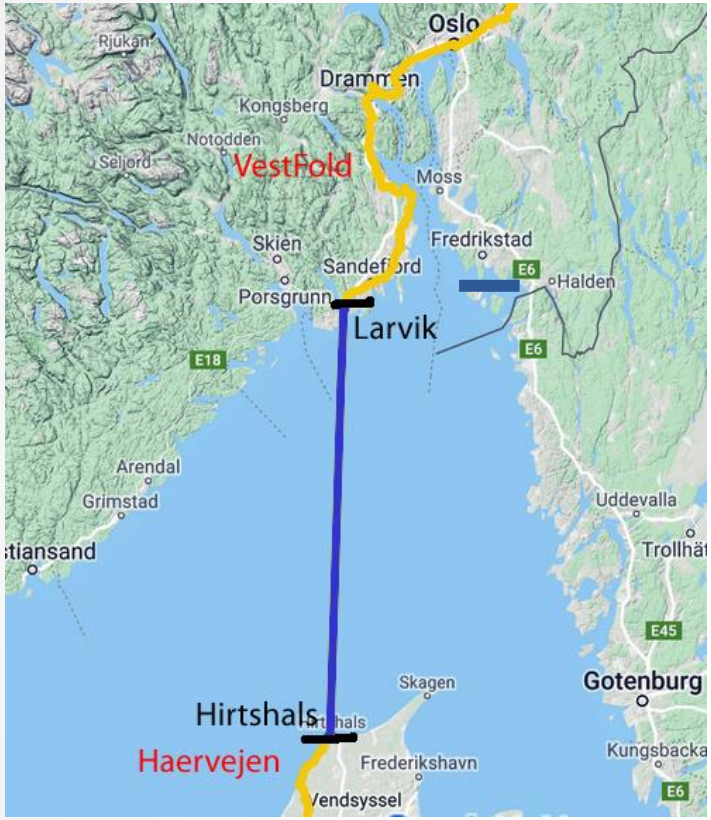

Van Denemarken naar Noorwegen

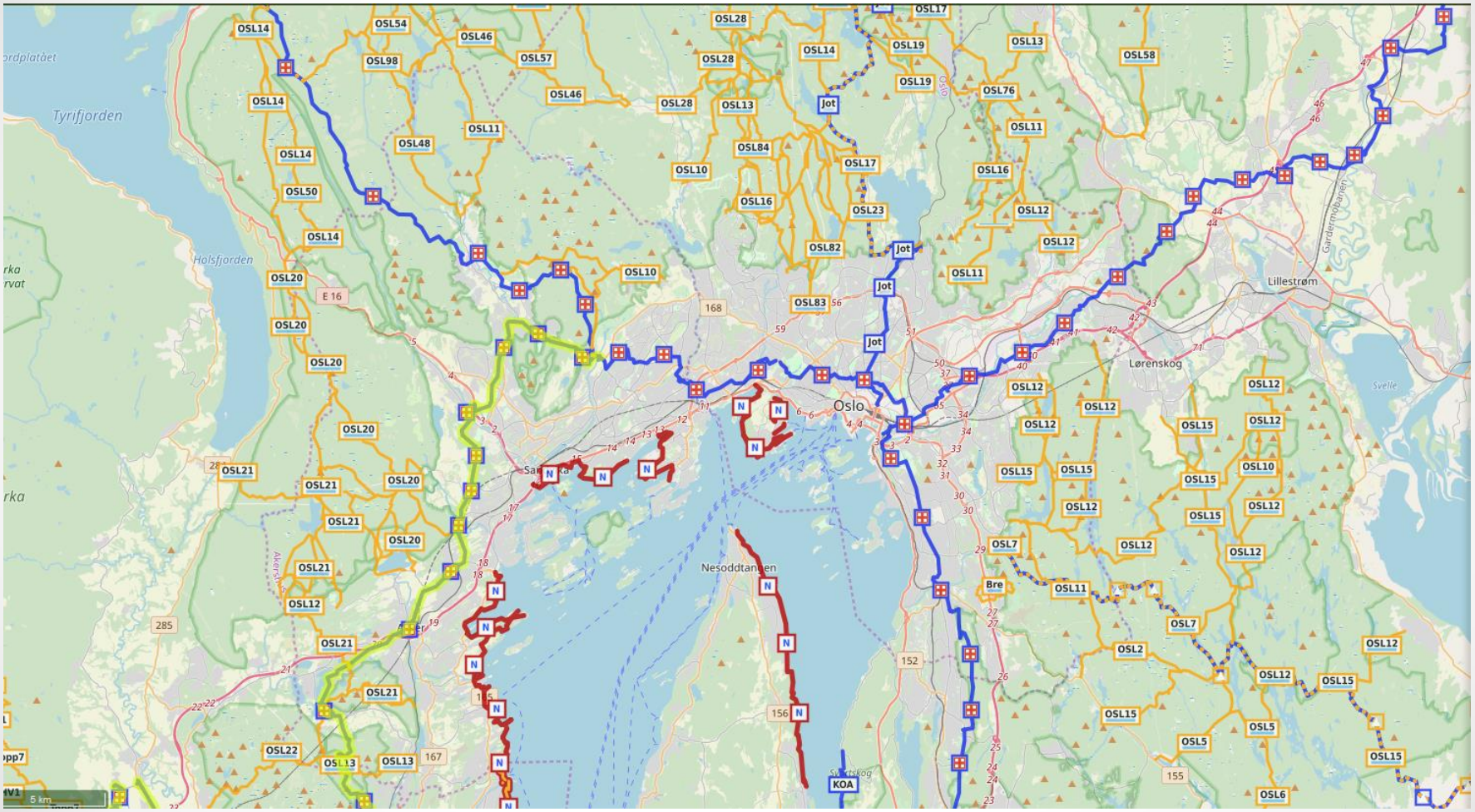

Pelgrimspaden in Noorwegen

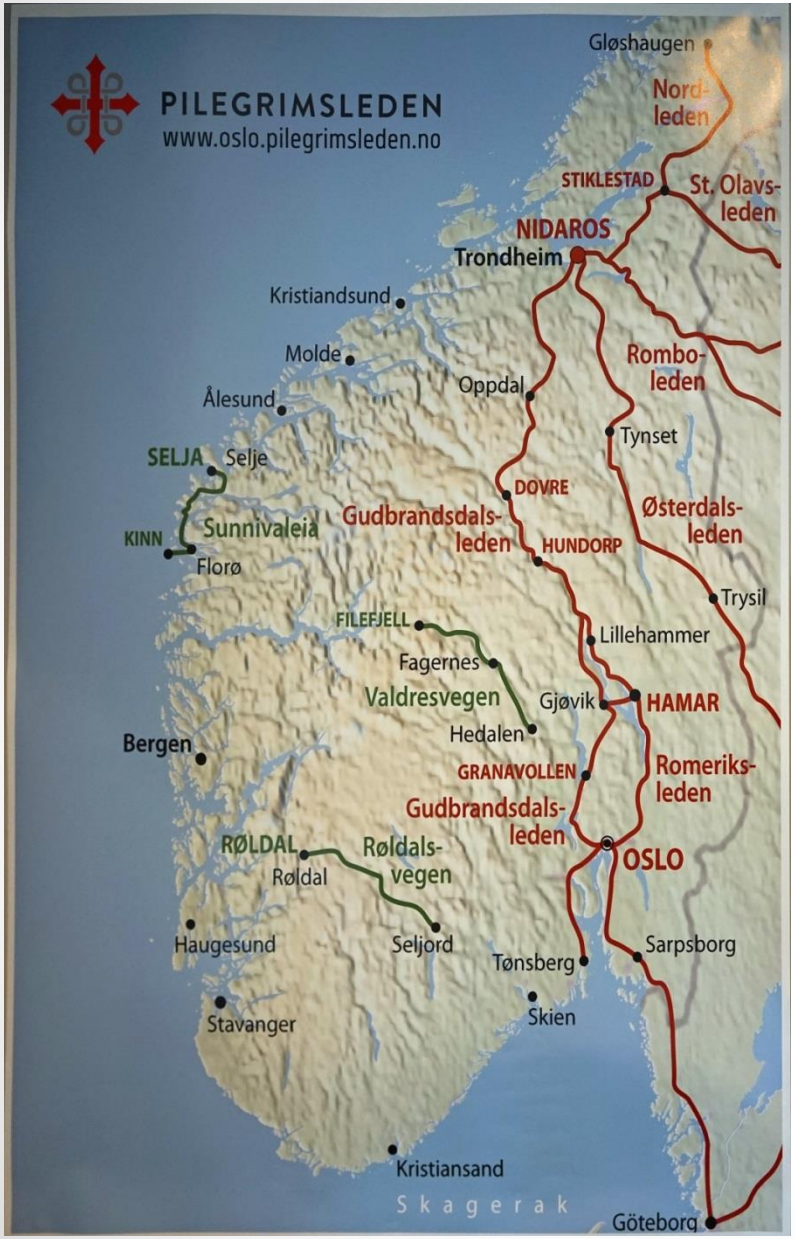

Het Vestvold pad

Vestvoldleden

Van Larvik via Tonsberg naar Oslo

- Langs de westelijke oever van de Oslo fjord
- Larvik is nabij de plaats waar Olav-II voet aan wal zet na zijn verblijf in Normandië
- Informatie: [Pilegrimsfellesskapet St. Jakob]
- Markering ontbreekt al eens
- Sluit aan op het westelijk Gudbrandsdal pad
- In Horten kan overgezet worden naar Moss op het [Borgleden pad]



[Kaart met de route]
[Mijn GPS track]

St Olav II & St Hallvard

Het Gudbrandsdalen pad

- **Westelijke route** tot Lillehamer
  - 639 km
- **Oostelijke route** tot Lillehamer over het Rommeriksleden pad
  - 643 km 32 dagen
- In Lillehamer komen de twee varianten samen
- Hele traject **bewegwijzerd** voor wandelaars
- Traject bewegwijzerd voor fietsers tot Lillehamer
- Vanaf Dovre en rond 27 juli wordt het druk(er)
- **Accommodatie** over hele route voorzien en afwisselend, maar op enkele plaatsen prijzig
- Websites:
  - www.op-vrije-voeten.nl (NL)
  - pilegrimsleden.no (NO-EN)

Gids



Het succes van dit pad in de Lage Landen is voor een grootdeel te danken aan het werk en de Gids Het Olavspad van Oslo naar Trondheim van **Ria Warmerdam**.
De site op vrije voeten bevat naast veel informatie over het Gudbranddalleden pad en andere paden
ook praktische informatie over het ondernemen van een pelgrimstocht in het Noorden en
ervaringen van mensen die de tocht gelopen hebben.
Daarnaast wordt ook de Duitsetalige gids gebruikt: Olavsweg by Helfried and Renate Weyer. Weyer

Dovre

Dovre

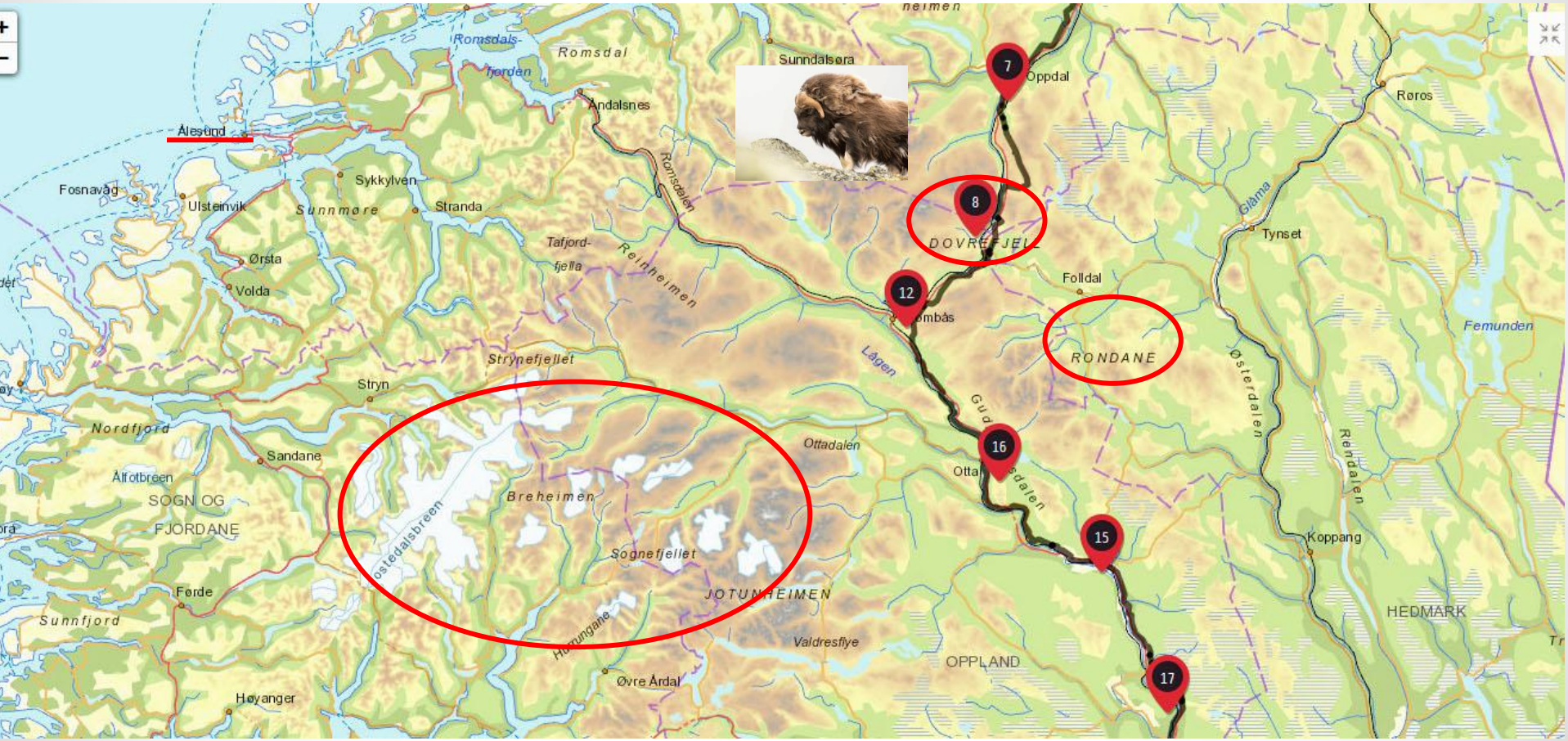
Romsdal
Romsdals-
fjorden
Sunndalsøra
Oppdal
Røros
Andalsnes
Ålesund
Fosnavåg
Ulsteinvik
Sykkylven
Sunnmøre
Stranda
Romsdalen
Tafjord-
fjella
Reinheimen
DOVREFJELL
Glåma
Tynset
Ørsta
Volda
Folldal
Lågen
RONDANE
Femunden
Strynefjellet
Stryn
Østerdalen
Nordfjord
Sandane
Ottadalen
Ålfotbreen
SOGN OG
FJORDANE
Breheimen
Jostedalsbreen
Sognefjellet
Reindalen
Koppang
Førde
JOTUNHEIMEN
Sunnfjord
HEDMARK
Hurungane
Valdresflye
OPPLAND
Øvre Årdal
Høyanger
7
8
12
15
16
17

Het Olavspad

Van Selanger in Zweden langs Stiklestad naar Nidaros (Trondheim)



- Door Zweedse bossen, langs rivieren en meren naar het Scandinavische hoogland en daalt dan af naar Trondheim fjord
- Het loopt door een stil en rustig gebied met veel natuur maar niet met het explosieve karakter van bijvoorbeeld het Dovre gebied
- Beschreven met een gids van Ria Warmerdam, haar site bevat verdere praktische informatie
- Stiklestad – Trondheim is 140 km of een week
- De hele route is 564 km of een maand
- Stiklestad waar Olav-II onthoofd werd is nu een kleine stad met een museum
- Eten vind je niet altijd onderweg, dit moet goed gepland worden
- Bereikbaar met de trein vanuit Stockholm, zie site van Ria W.
- Informatie op de site Pelgrimsleden

Olavsleden Kaart & GPS spoor

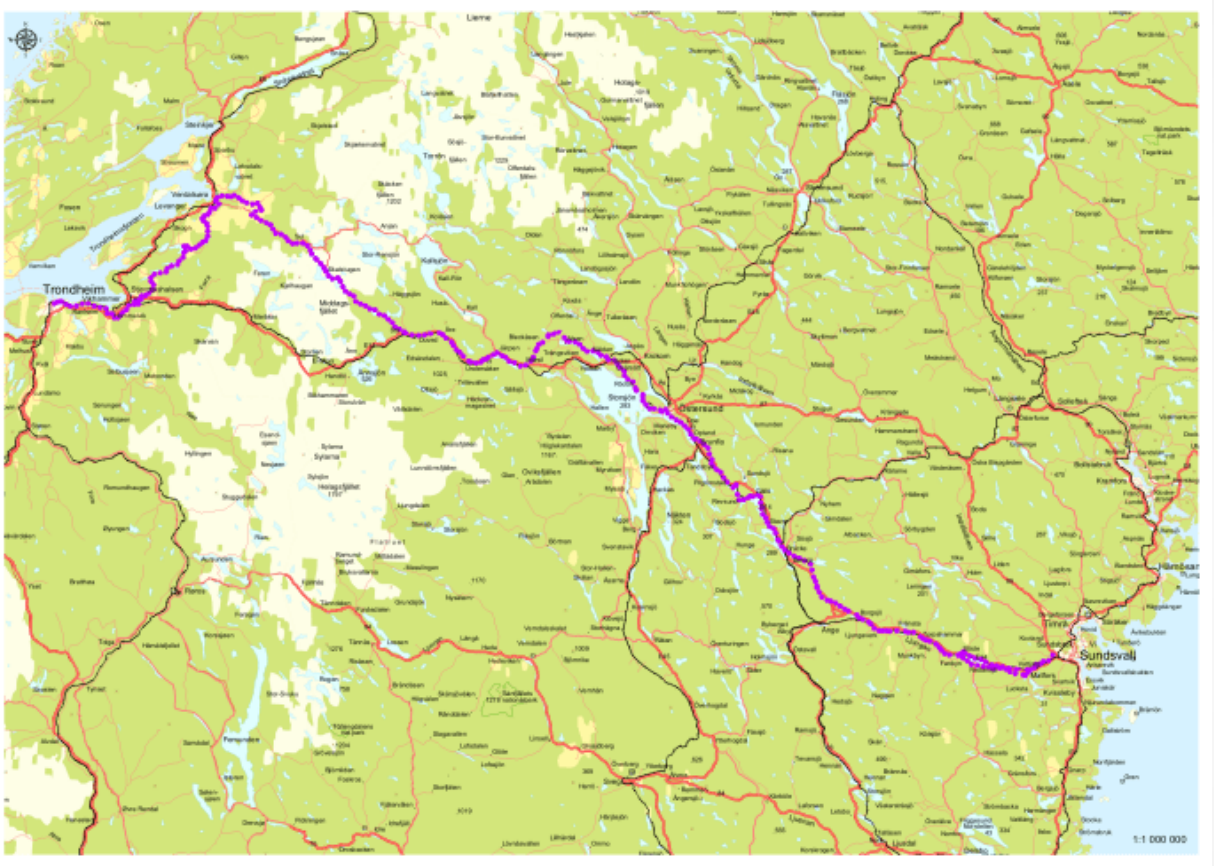

Van de site www.stolavsleden.com kunnen kaarten, overnachting ‘s adressen en gps spoor worden gedownload voor wandelaars en fietsers.

Impressies Christine en Siebren

- Het commentaar van Christien en Siebren bij het beëindigen van hun tocht.

Onderweg

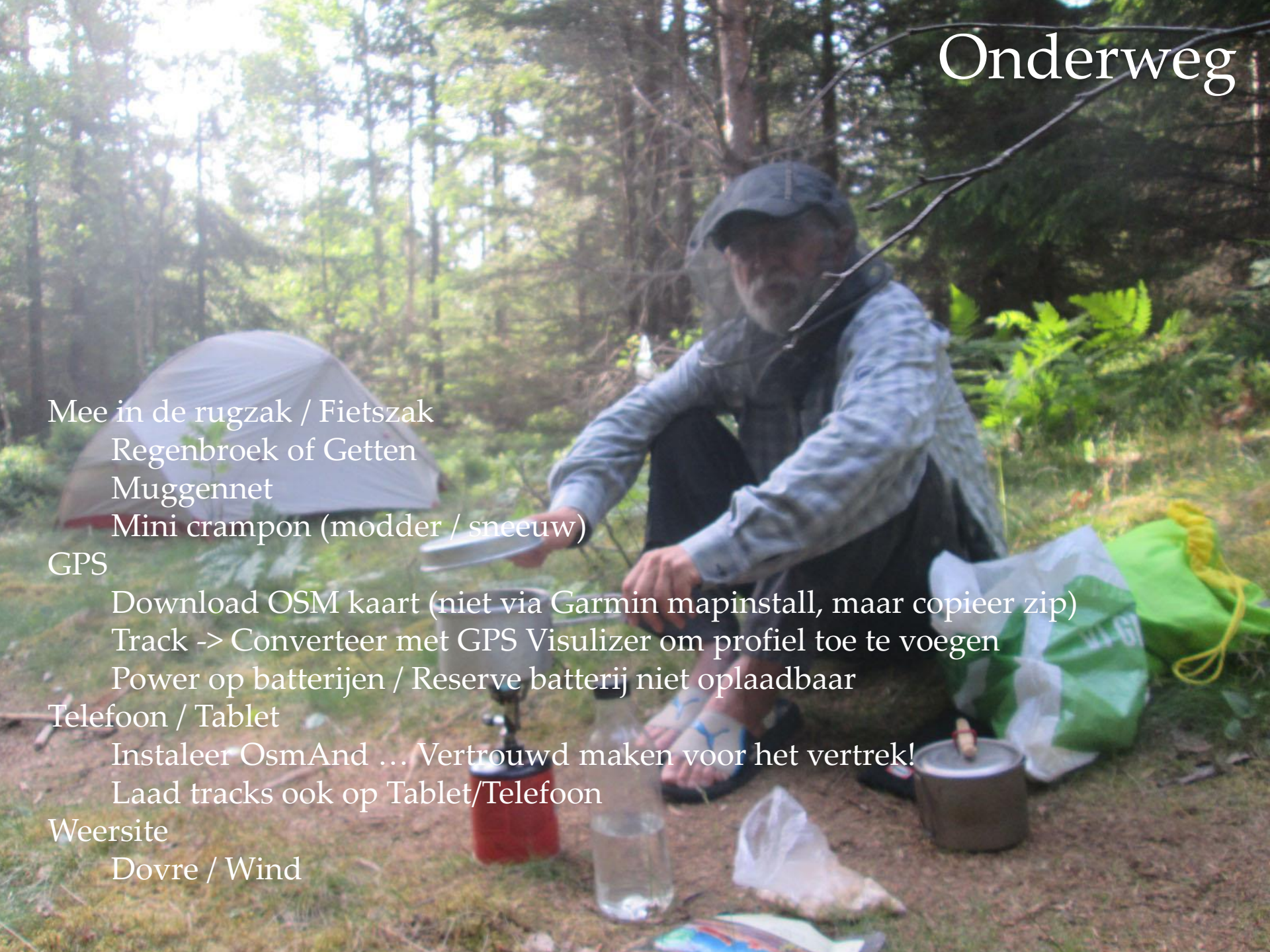

Mee in de rugzak / Fietszak
- Regenbroek of Getten
- Muggennet
- Mini crampon (modder / sneeuw)

GPS
- Download OSM kaart (niet via Garmin mapinstall, maar copieer zip)
- Track -> Converteer met GPS Visulizer om profiel toe te voegen
- Power op batterijen / Reserve batterij niet oplaadbaar

Telefoon / Tablet
- Instaleer OsmAnd … Vertrouwd maken voor het vertrek!
- Laad tracks ook op Tablet/Telefoon

Weersite
- Dovre / Wind

Per fiets of met een dier

- Aanloop
  - europafietser: jutland-fietsroute
  - Eurovelo Route 6
- Haervejen
  - Voor Fiets en Paard (weide voorzien, zelf eten voorzien)
  - Duitsland: **Flensburg Radtour 09 auf dem Ochsenweg**
  - Honden niet toegelaten in de herbergen, uitwijken naar Shelter
- Olav's paden
  - Alle routes worden ook per fiets afgelegd
  - Pelgrimsroute: Halden – Oslo Nidaros (600km)
  - Gudsbrandsdal gemarkeerd tot Lillehamer
  - Honden niet altijd welkom in herberg, dus best met tent.

Naar je startpunt & terug

- Volvoboot van Gent naar Brevik of Göteborg
- Flixbus NL tot Flensburg of Kolding + trein tot Hirtshals
  - Aantal bussen waar fiets mee kan
- Trein Amsterdam naar Flensburg
- Prima Treinen in Denemarken, Zweden en Noorwegen
- Vliegtuig naar Noorwegen
  - Sandford (voor Vestfold) of
  - Torp (voor Olafspaden)
- Hurtigruten, per boot langs de kust van Noorwegen
- Check verbindingen met Rome2Rio

Referenties

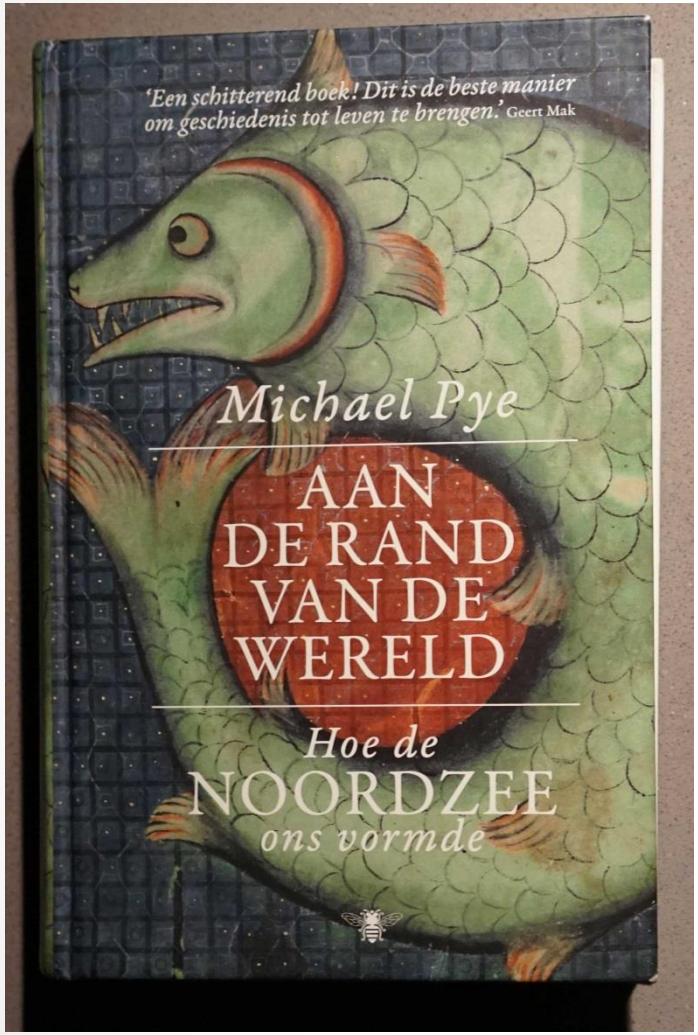

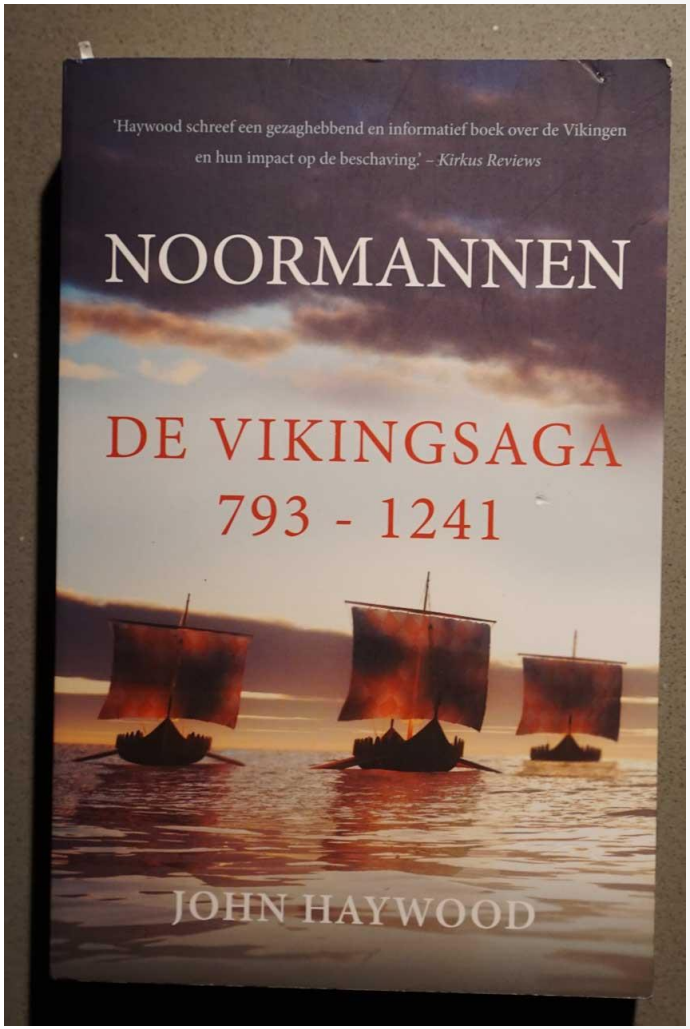

Referenties

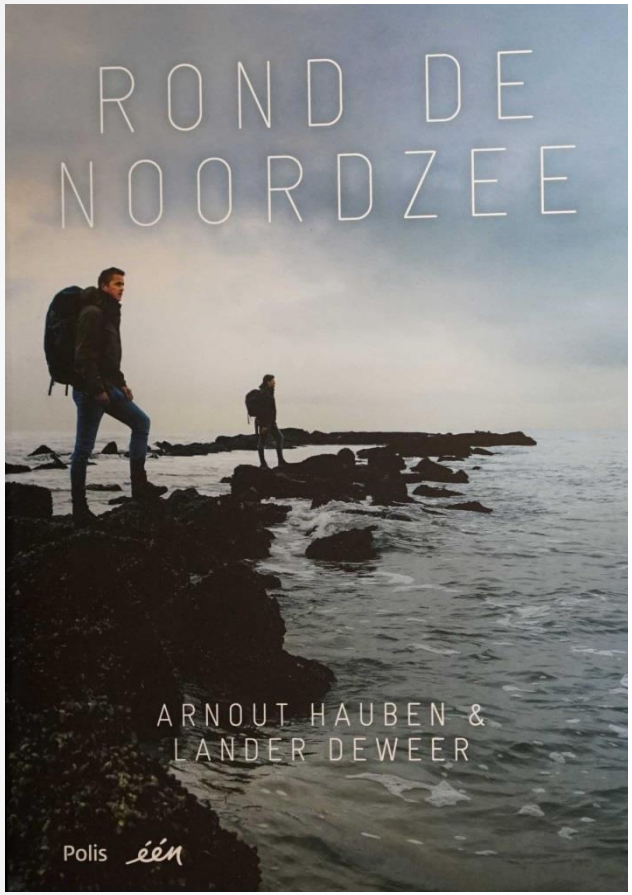

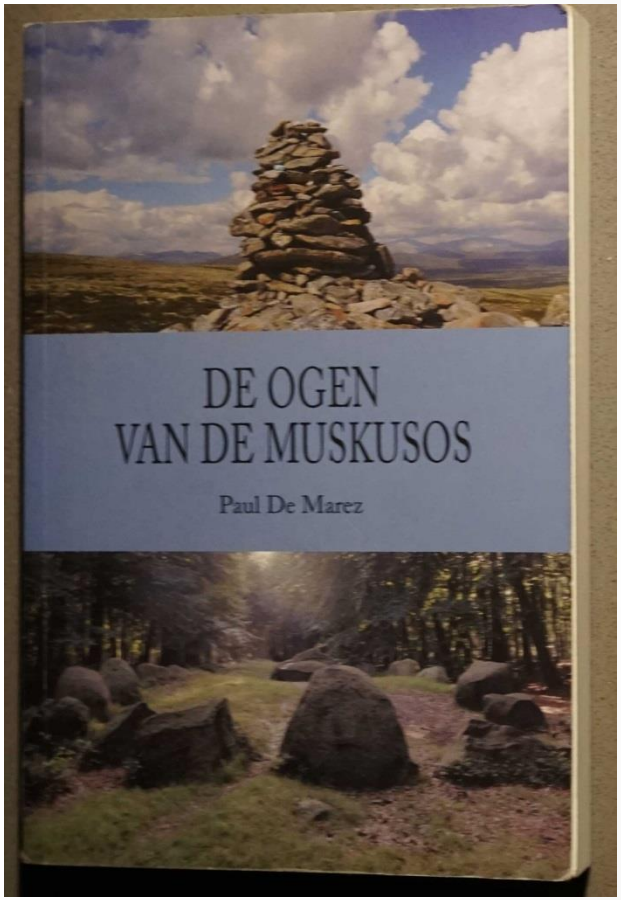
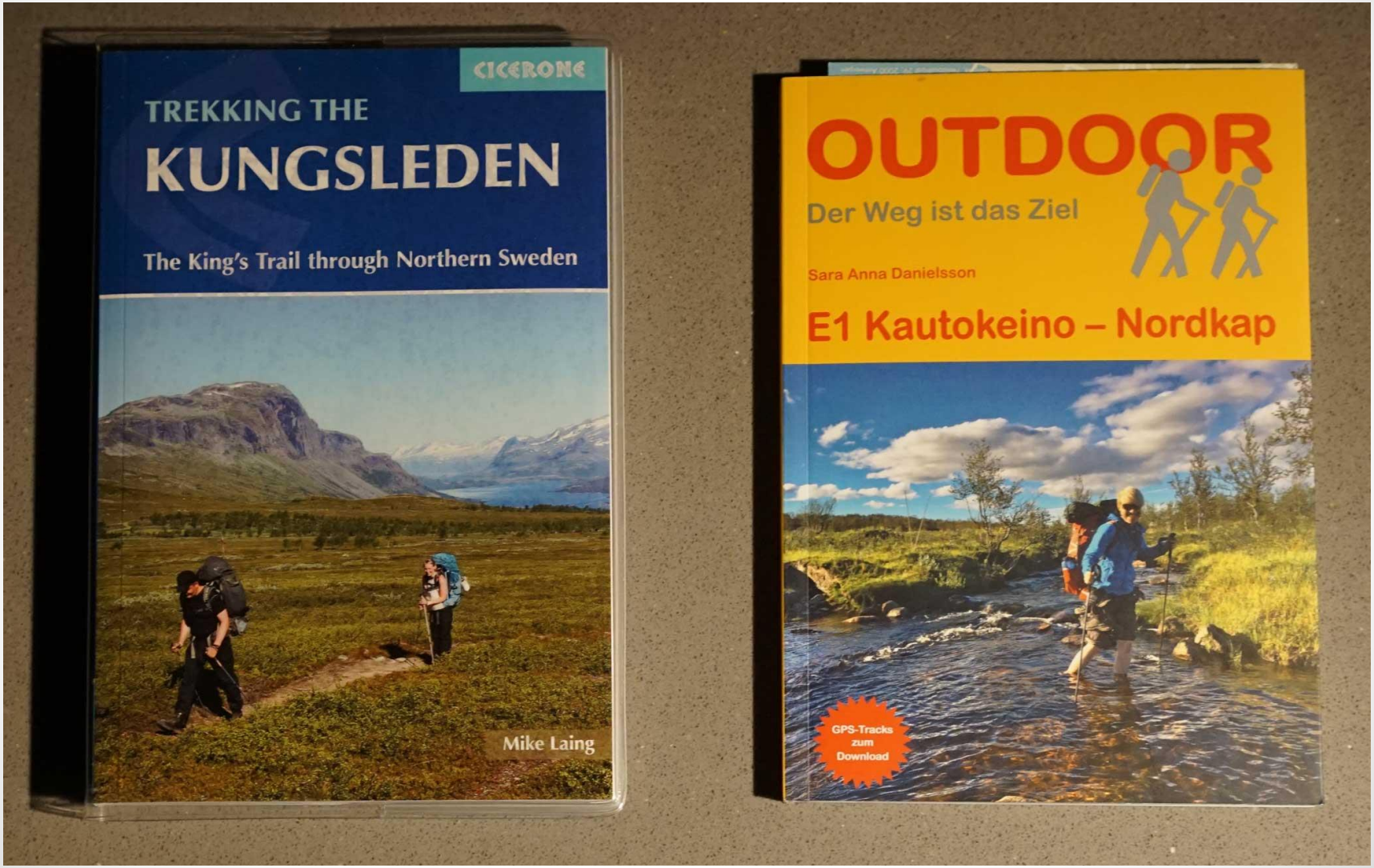
Referenties Lapland: Nidaros voorbij …