

Inspiratie dag Rometocht AMUZ

Workshop fietsroutes

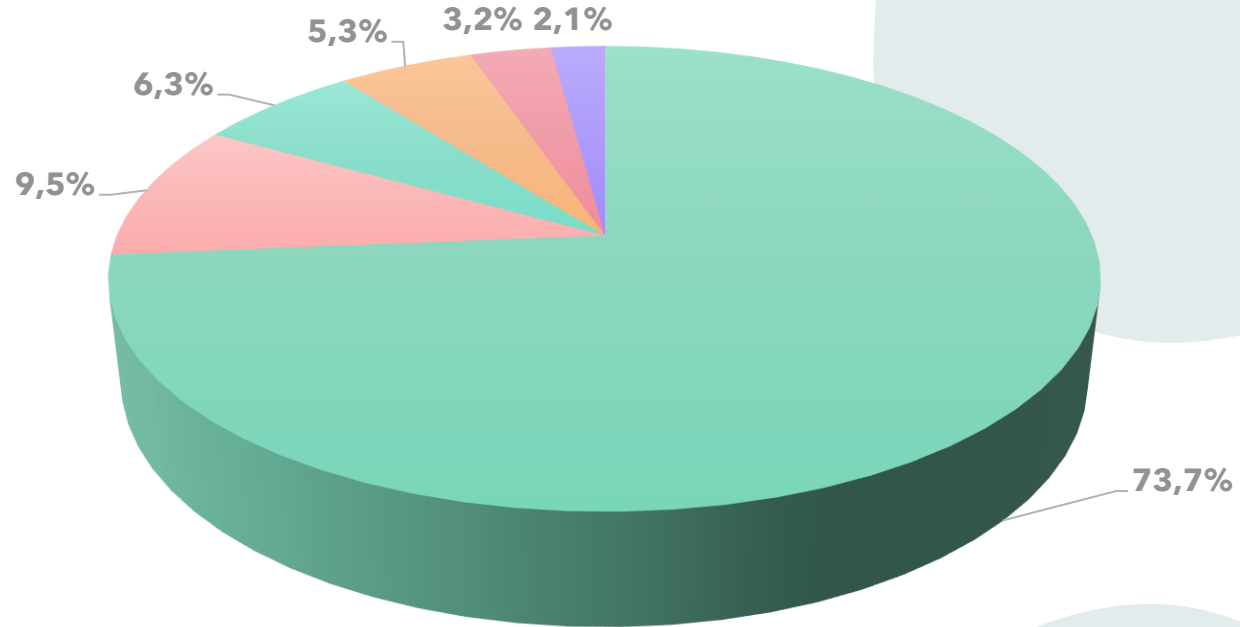
Antwerpen, 20 april 2024



<https://lucgregoir.be/>

Populariteit fietsroutes

Fietsroutes (archief)



■ Reitsma ■ Benjaminse ■ Via Francigena ■ Emo ■ Andere ■ Germanica

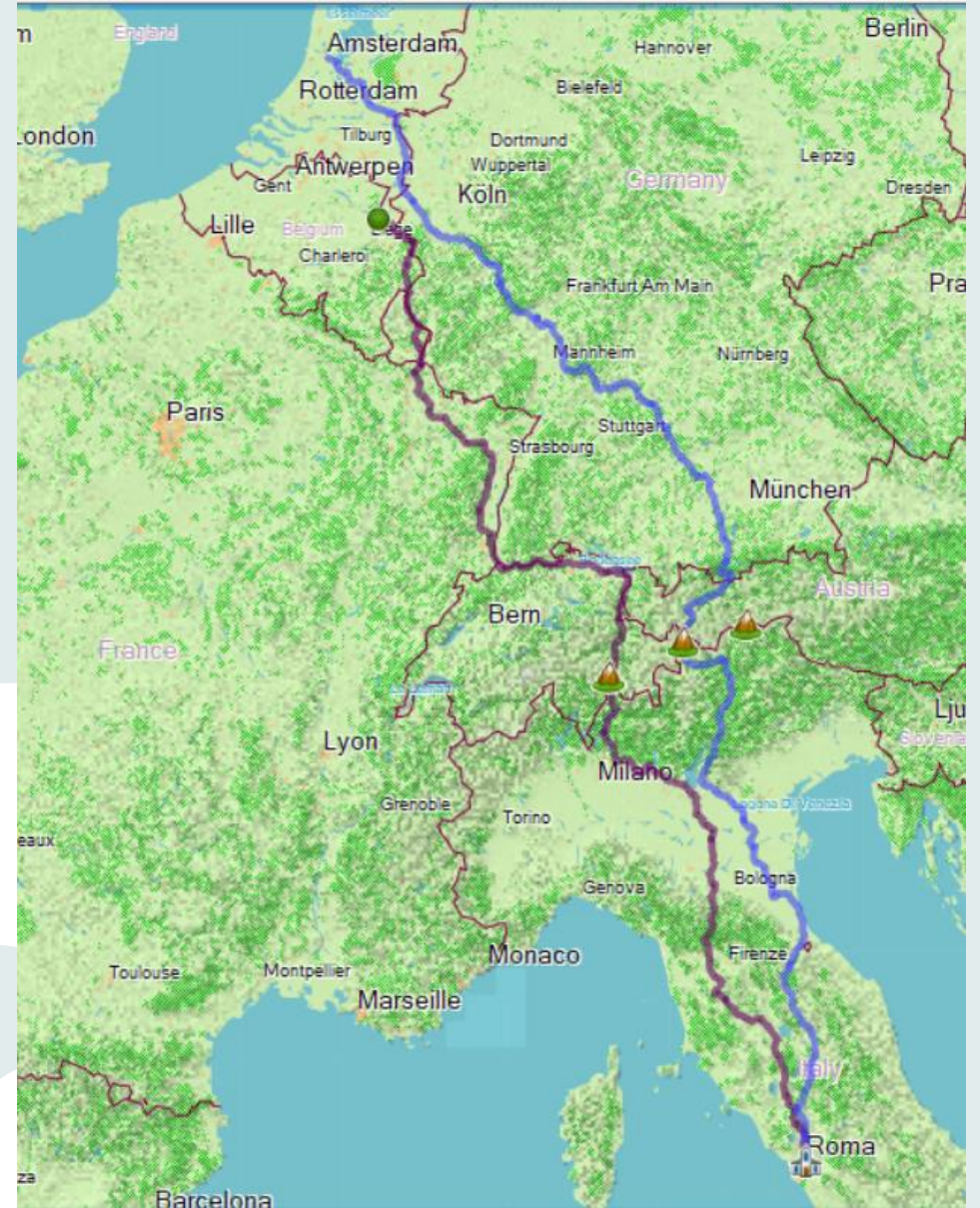
Populaire routes uit de Lage Landen naar Rome

Rome route van **Hans Reitsma**

Oostelijke route over de **Rechenpas**

Rome route van **Paul Benjaminse**

Route door Centraal Zwitserland over de **Splügenpas**



Via Francigena

Via Francigena
.bike



CicloVia
FRANCIGENA

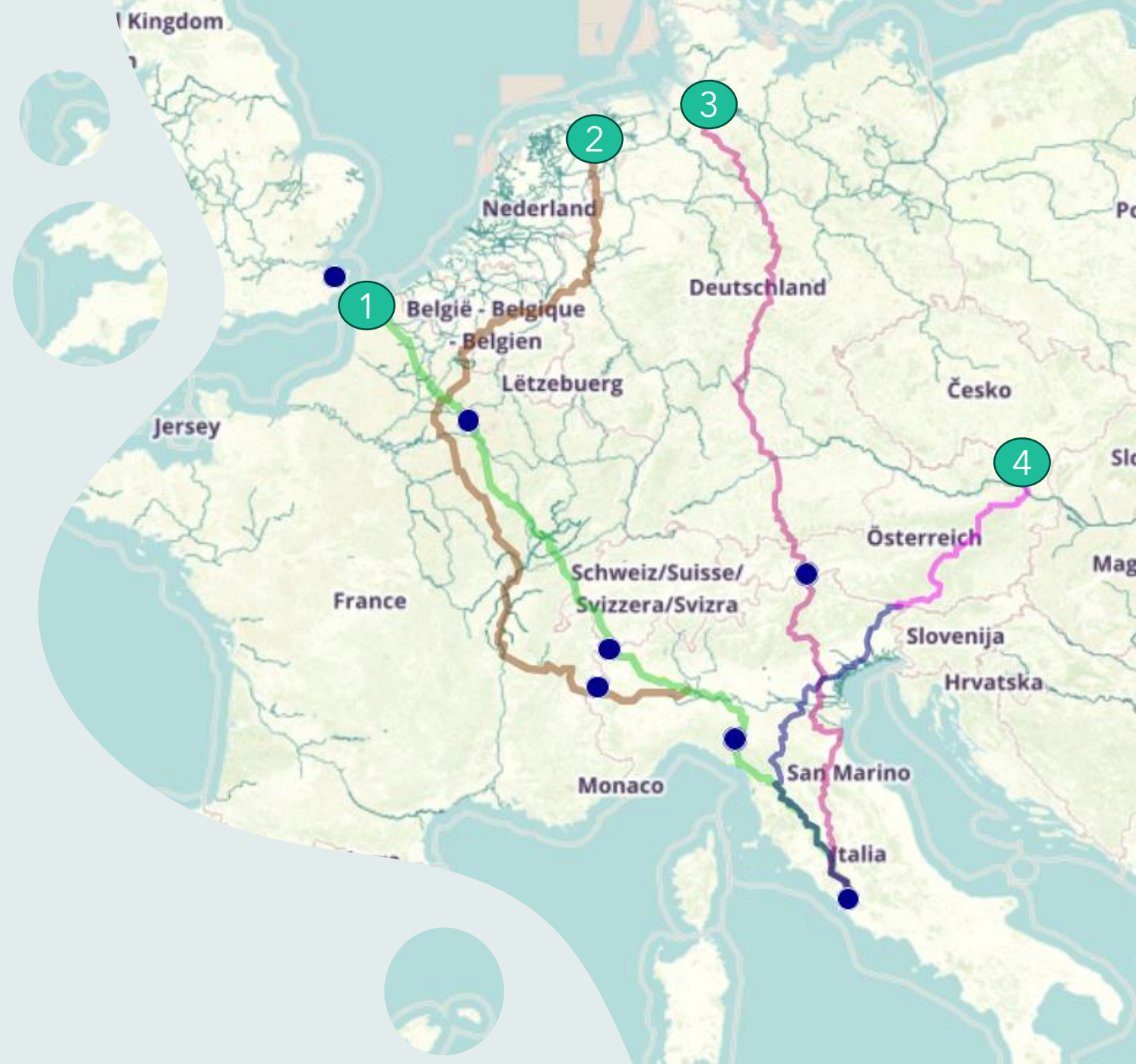


Historische routes



Historische routes

- 1 Via Francigena
- 2 Abt EMO
- 3 Route van Stade
- 4 Romea Strata



EuroVelo routes

Eurovelo routes

Een transeuropees netwerk van 27 routes opgebouwd uit nationale langeafstand routes

routes naar Italië

Via Romea Francigena

EV5 Canterbury - België - Gotthard - Rome

De Zon Route

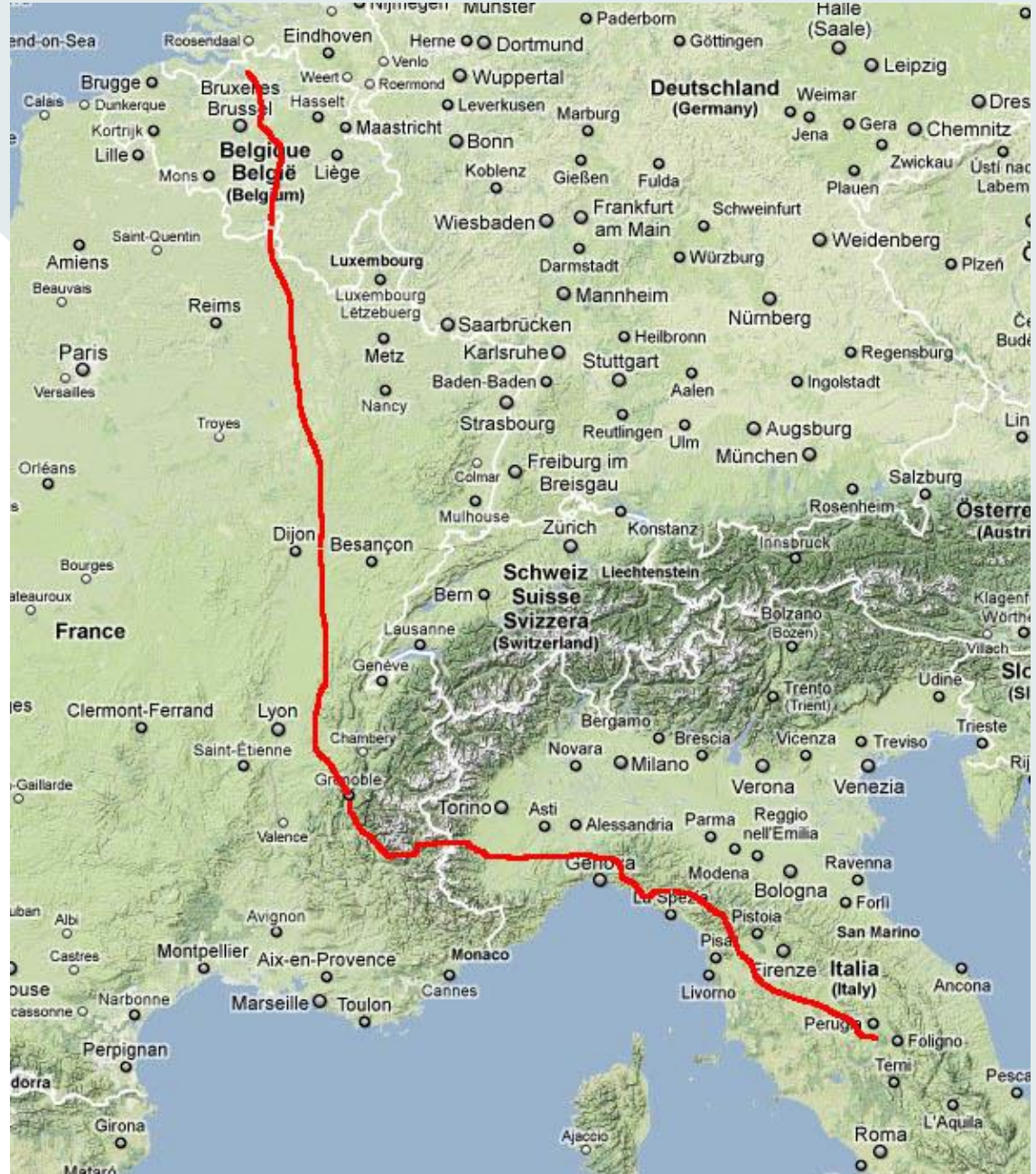
EV7 Oostelijke route langs de Via Claudia Augusta, Mantua, Bologna, Firenze, Rome

De Rijn Route

EV15 Keulen, Straatsburg, Bazel loopt uit op de EV5 in Andermatt voor de Gotthard pas



Eigen routes



Welke route nemen?

Vragen die je jezelf moet stellen

Wat wil ik met deze tocht bereiken

Waar moet ik rekening mee houden

Wat kan ik aan

Wat is mijn risico appetijt

Knopen om door te hakken

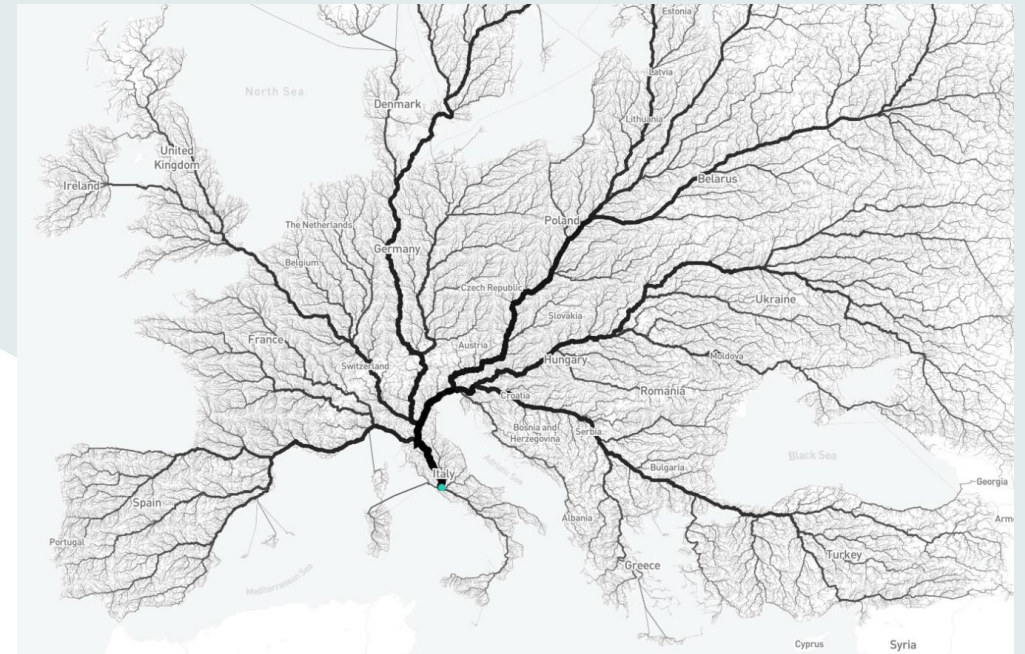


- ✓ Waar de Alpen over?
- ✓ Hoe tot bij de Alpen komen?
- ✓ Waar de Apennijnen over?
- ✓ Hoe overkom ik hindernissen onderweg?

Welke route te kiezen?

Naar wat ben je opzoek?

- Logistieke ondersteuning
- Uitgewerkt: gids / zelf / mekkano
- Historisch
- Retro pelgrimsroute
- Seizoen
- Afstand
- Sportief
- Korte route
- Veel of weinig klimmen
- Verkeersluwe banen
- Met of zonder tent



Wegen met meerdere dimensies



Alpenpassen



1 Reitsma route—Reschen pas (1504m)

2 Benjaminse route—Splügepas (2118m)

3 Via Francigena—Grand St. Bernard (2469m)

6 Eurovelo 5—St. Gotthard pas (2109m)

5 Via Romea Germanica— Brenner pas (1370m)

8 Col Agnèl (2744m)

4 Route van abt Emo- Mont Cénis (2081m)

9 Romea Strata—Feistritzer Alm (1715)

Meer over de doortocht in de Alpen



[Enkele Statistieken](#)



[Presentatie Alpen routes](#)

Apennijnen passen



Reitsma, Benjaminse, Via Francigena

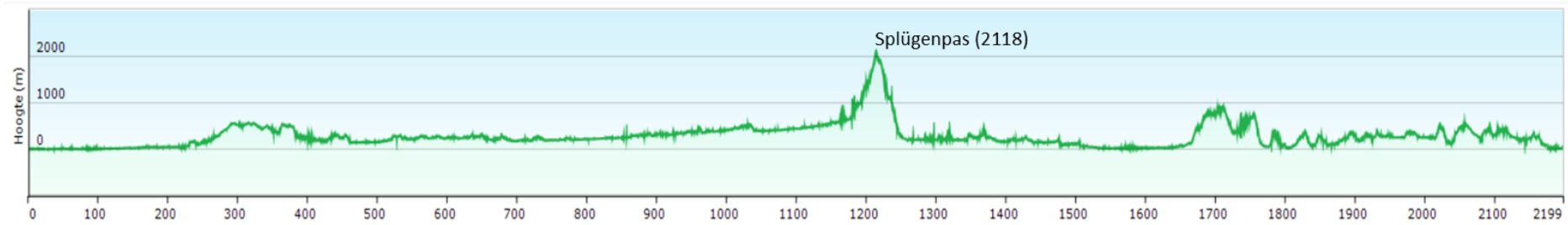
Wat ze gemeen hebben

- Populaire routes
- Gidsen voorhanden van de voordeur tot Rome, die met de regelmaat van de klok worden bijgewerkt
- Route sociaal-netwerk
- Veelal over onderhouden fietspaden en bewegwijzering zijn deze routes goed te volgen, zelfs voor mensen die nieuw zijn om een langeafstandsfietstocht te maken

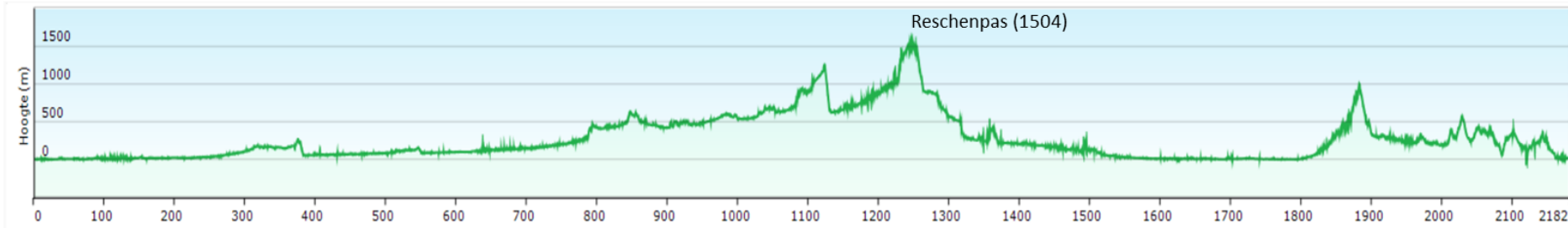
Waarin ze verschillen

- De Via Francigena is een voornamelijk pelgrimsroute, met gedocumenteerde overnachtingsmogelijkheden en in Italië eenvormig bewegwijzerd
- De Reitsma en Benjaminse zijn van het begin uitgewerkt als fietsroutes. De Via Francigena is een bewerking van een route die werd ontworpen als wandelroute op basis van een historische route
- De Via Francigena loopt aan door Frankrijk, Benjaminse Zwitserland en Reitsma Duitsland/Oostenrijk
- In Italië maken de Via Francigena en de Benjaminse meer hoogtemeters dan de Reitsma route.
- Moeilijkheidsgraad

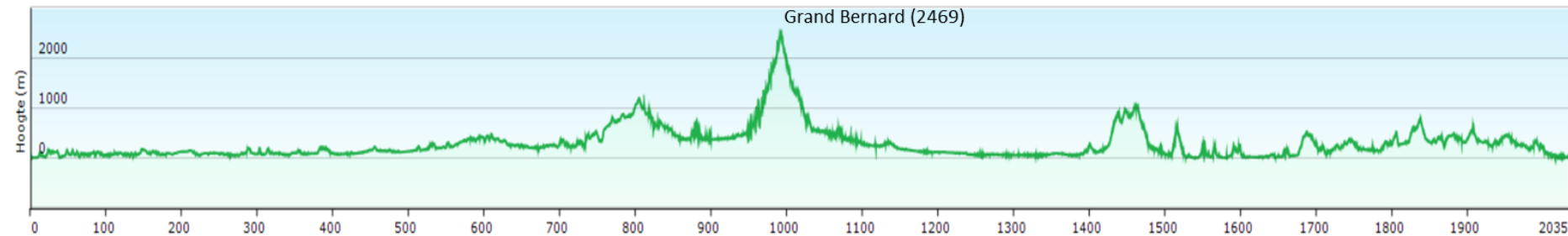
Benjaminse fietsroute Amsterdam—Rome



Reitsma fietsroute Amsterdam—Rome



Via Francigena Canterbury—Rome



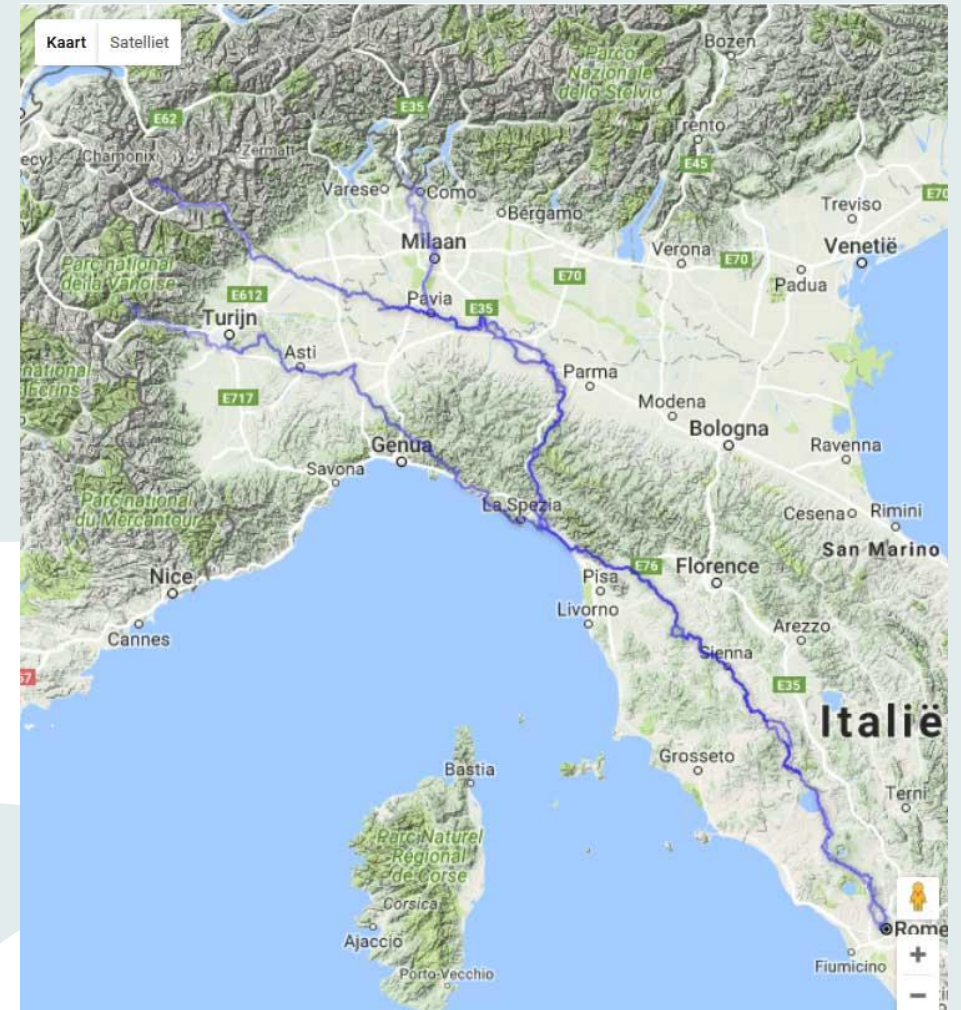
Enkele cijfers

Route	Vanuit	Afstand	Max. Hoogte	Stijgmeters (DEM)
Reitsma	Amsterdam	2180	1504	14050
Benjaminse	Amsterdam	2200	2118	25260
Francigena	Canterbury	2040	2469	27000

Route	Vanuit	Afstand	Max. Hoogte	Stijgmeters (DEM)
Reitsma	Fiumicino	370	983	4710
Benjaminse	Modena	550	900	9800
Francigena	Fidenza	650	1040	11220

Varianten (fietsers) op de VF in Italië

- [the viafrancigena.bike](#) het meest nabij de via Francigena wandelroute. Start ook op de Gran San Bernardo ([Gran St Bernard Pass](#)) (2469m)
- De [Ciclovia Francigena](#) is de naam van het Italiaanse deel van de [eurovelo 5](#). De eurovelo 5 volgt de [Zwitserse nationale route 3](#) van Basel naar Chiasso over de Gotthard pass (2107m) en komt in La Spezia bij de VF;
- De [Moncenisio variant van de Ciclovia Francigena](#), start op de [Col du Mont Cenis](#) (2083m) en komt in Pavia bij de VF.



Links naar route sites

Hans Reitsma

<https://www.reitsmaroutes.nl/rome/route>

Paul Benjaminse

<https://www.cyclingeurope.nl/routes/rome/>

Euro Velo

<https://en.eurovelo.com/>

Via Francigena

<https://www.viefrancigene.org/en/prepare-your-cycling-journey/>

<https://pilgrimstorome.org.uk/planning-your-journey/cycling-the-via-francigena/>

Via Romea Germanica

<https://viaromeagermanica.com/en/>

Via Romea antiqua (fiets routes)

<https://www.voorheen-de-boswachter.nl/ViaRomeaAntiqua/VRA.php>

Enkele verwijzingen naar meer

Pelgrimeren

<https://pelgrimswegen.nl/pelgrimeren/>

Fietsnetwerk Vlaanderen

www.fietsknooppunt.be/

Europafietsers

https://www.europafietsers.nl/fietsroutes/?_land_en_regio=italie

Alpenpassen

www.alpen-journal.de/alpenpaesse

Persoonlijke contacten specifieke route

<https://pelgrimswegen.nl/vereniging/informereren-en-ontmoeten/pelgrims-informereren-pelgrims/>

Blogs

<https://pelgrimswegen.nl/pelgrimsverhalen/pelgrims-onderweg/>

<https://pelgrimswegen.nl/pelgrimsverhalen/pelgrims-aangekomen/>

<https://pelgrimswegen.nl/pelgrimsverhalen/pelgrimsarchief/>